



# Wokół Jeziora Rzuno

Pieszna ścieżka przyrodnicza prowadzi brzegiem malowniczego jeziora Rzuno w Dziemianach, w otulinie Wdzydzkiego Parku Krajobrazowego, przez ciekawe pod względem przyrodniczym tereny leśne i łąkowe.

**Długość trasy wynosi 3 km. Oznakowana jest kolorem żółtym i znajduje się na niej 12 przystanków z tablicami edukacyjnymi. Przejście ścieżki razem z przystankami może zająć maksymalnie 2-3 godziny.**

Wędrówkę rozpoczynamy od tablicy z mapką trasy przy plaży w Dziemianach, skąd ścieżką wzdłuż jeziora kierujemy się na północny wschód, w stronę Kalisza. Pierwszy przystanek na naszej drodze przedstawia gatunki drzew występujące na terenie Wdzydzkiego Parku Krajobrazowego i otuliny. Lasy zajmują 66% powierzchni Parku. Przeważają siedliska borowe, porastające tereny o najuboższej glebie, od wieków nie wykorzystywanej rolniczo. Najpowszechniejsze z nich to suboceaniczny bór świeży i bór chrobotkowy. Drzewostan pierwszego złożony jest głównie z sosny zwyczajnej z domieszką brzozy brodawkowatej. Natomiast drzewostan drugiego składa się z sosny o niskiej bonitacji, a w runie występują charakterystyczne porosty chrobotki. Ponadto tereny Parku porastają bory mieszane dębowo – sosnowe, lasy mieszane bukowo – dębowe, olsy, łągi jesionowo - olszowe, brzezina bagienna, grądy, łągi i buczyny.

Podążając dalej po swojej prawej stronie mamy las i z pewnością w panującej wokół ciszy dosłyszemy odgłosy skrzydlatych mieszkańców naszych lasów, a następnym przystankiem naszej wędrówki podpowie nam jakie gatunki ptaków spotkamy po drodze. Powszechność występowania,



Jezioro Rzuno z lotu ptaka (fot. W. Zdunek)



Plaża w Dziemianach


wielka ruchliwość, zdolność do lotu, wielka różnorodność, nieustanne przemieszanie się w przypadku średnich i mniejszych gatunków, a także często wydawane głosy, z łatwością wskazują ich obecność i dokładne miejsce przebywania. Wszystko to powoduje, że są o wiele bardziej rzucającymi się w oczy stworzeniami niż ssaki albo gady. Ponadto ptaki wykazują się stosunkowo małą płochliwością oraz znikomą lub żadną wrażliwością na zapach człowieka, który u ssaków wywołuje zwykle szybką i gwałtowną ucieczkę. W krajobrazie Wdzydzkiego Parku swoje miejsce znalazło około 121 gatunków ptaków.

Idąc dalej napotkamy mrowisko-kopce, które możemy dostrzec na skraju lasu, a nierzadko w jego wnętrzu, a które swoje istnienie zawdzięczają „maleńkim budowniczym” – mrówkom.

Kontynuując wędrówkę dochodzimy do następnego przystanku - okazałego buka pospolitego, pomnika przyrody. Tuż przy nim znajduję się tablica z informacjami na temat form ochrony przyrody. Jedną z nich jest właśnie pomnik przyrody, czyli pojedyncze twory przyrody żywej i nieożywionej lub ich skupiska o szczególnej wartości przyrodniczej, naukowej, kulturowej, historycznej lub krajobrazowej oraz odznaczające się indywidualnymi cechami, wyróżniającymi je wśród innych tworów.




Szlak w barwach jesieni



Buk pospolity, pomnik przyrody nr 1947

Są to np. okazałych rozmiarów drzewa, krzewy gatunków rodzimych lub obcych, źródła, wodospady, wywieryska, skałki, jary, głązy narzutowe oraz jaskinie.

Podążając zgodnie z żółtym oznakowaniem na drzewach mijamy malowniczą zatoczkę jeziora, pokrytą w sezonie letnim dywanem kwitnących przepięknych grzybieni białych i dochodzimy do kolejnego przystanku, który pogłębi naszą wiedzę na temat budowy geologicznej i różnorodności rzeźby terenu okolic Dziemian i Wdzydzkiego Parku Krajobrazowego.



Grzybienie białe w zatoczce jeziora Rzuno



Ślady obecności bobrów nad jeziorem Rzuno

Z kolejnych miejsc przystankowych na ścieżce poznamy funkcje lasu oraz bogactwo grzybów w nich występujących i ich szczególną rolę w środowisku przyrodniczym. Dalej zdobędziemy informacje o ssakach leśnych i wodnych żyjących w sąsiedztwie jeziora. Ślady obecności jednego z nich, największego europejskiego gryzonia czyli bobra, mogliśmy zauważyć w trakcie wędrowki - powalone i nadgryzione drzewa, a także charakterystyczne dziury i tunele miejscami przecinające ścieżkę.

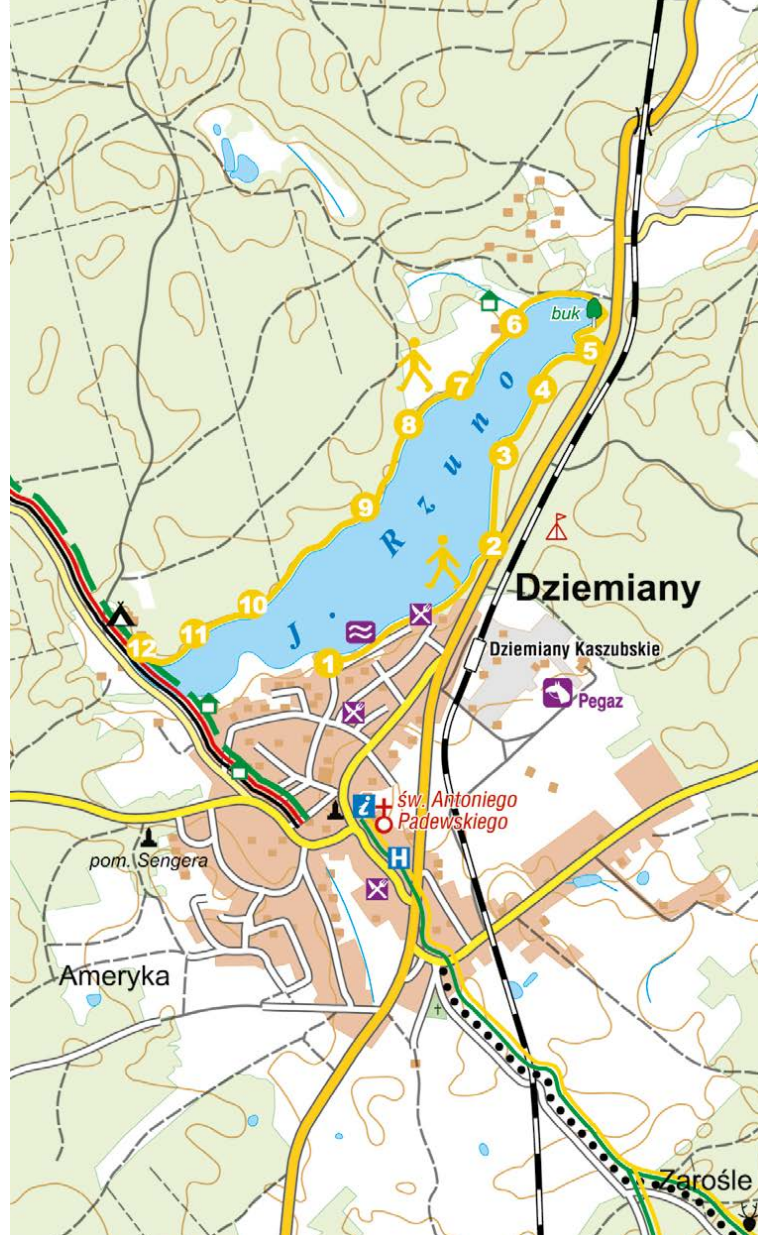
Zbliżając się ku końcowi wycieczki napotkamy tablicę mówiącą o tym jak rośnie las. Następnie przy przystanku z tablicą o rybach przyjrzymy się bliżej przedstawicielom tej gromady kręgowców i poznamy liczne ciekawostki na ich temat. Ostatni przystanek przybliży nam świat roślin wód stojących.



Na szlaku



**Pomorski Zespół Parków Krajobrazowych**  
**ODDZIAŁ WDZYDZKI PARK KRAJOBRAZOWY**  
 ul. Świętojańska 5E, 83-400 Kościerzyna  
 tel. 58 686 82 73  
 www.wdzydzkipark.pl, e-mail: wpk@pomorskieparki.pl



4



- szlak pieszy z przystankami
- szlak pieszy
- szlak rowerowy
- szlaki nordic walking
- hotel; agroturystyka; camping; pole namiotowe
- restauracja; informacja turystyczna; leśniczówka
- kąpielisko; ośrodek jeździecki
- pomnik; pomnik przyrody



**WDZYDZKI PARK  
KRAJOBRAZOWY**

PRZYRODNICZY SZLAK PIESZY

# Wokół Jeziora Rzuno



Widok na Dziemiany i jezioro Rzuno (fot.W.Zdunek)